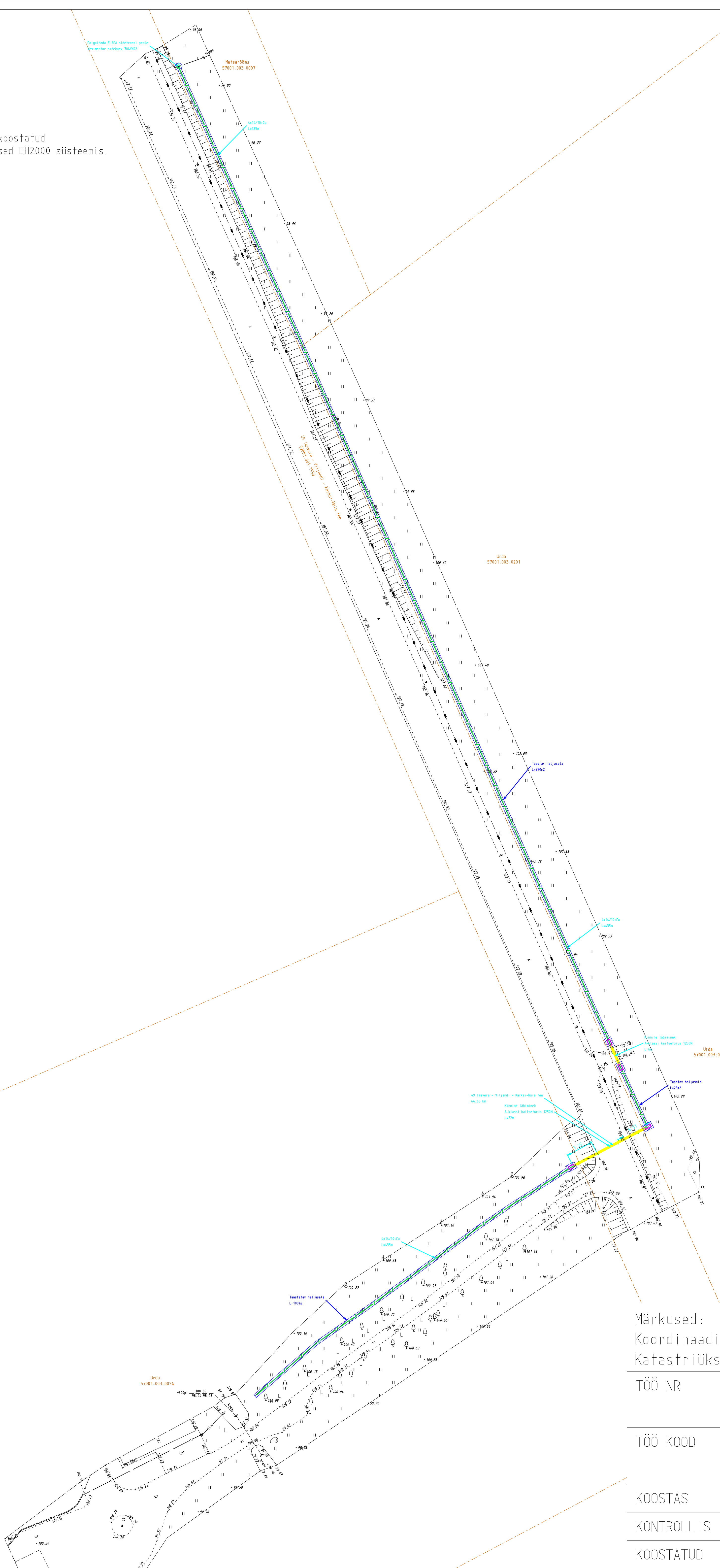



MÄRKUSED:

1. Lõikumisel kommunikatsioonitrassidega otsustatakse alt- või ülevalt läbimineku kasuks koostöös trassivaldajaga. Kaitsevööndis teostada kaevetööd käsitsi!
2. Maa-aluste ja maapealsete kommunikatsioonide kaitsevööndis tööde teostamisel juhinduda Majandus- ja taristuministri 25.06.2015. a määrusest nr 73 "Ehitise kaitsevööndi ulatus, kaitsevööndis tegutsemise kord ja kaitsevööndi tähistusele esitatavad nõuded".
3. Kommunikatsioonidevahelised kujud tagada vastavalt EVSis 843:2016 foodud määradele.
4. Projekteeritava telekommunikatsiooni tehno rajatise alusplaan: OÜ Kirjanurk 25.04.2025. a koostatud töö nr 13455G "Geodeetiline alusplaan". Koordinaadid L-EST 97 koordinaatide süsteemis. Kõrgused EH2000 süsteemis.
5. Projekteeritud sidetrassi paigaldussügavus haljasalal on min 0,7m, sõidutee all min 1,0m.
6. Peale tööde lõppu taastada eelnev olukord.

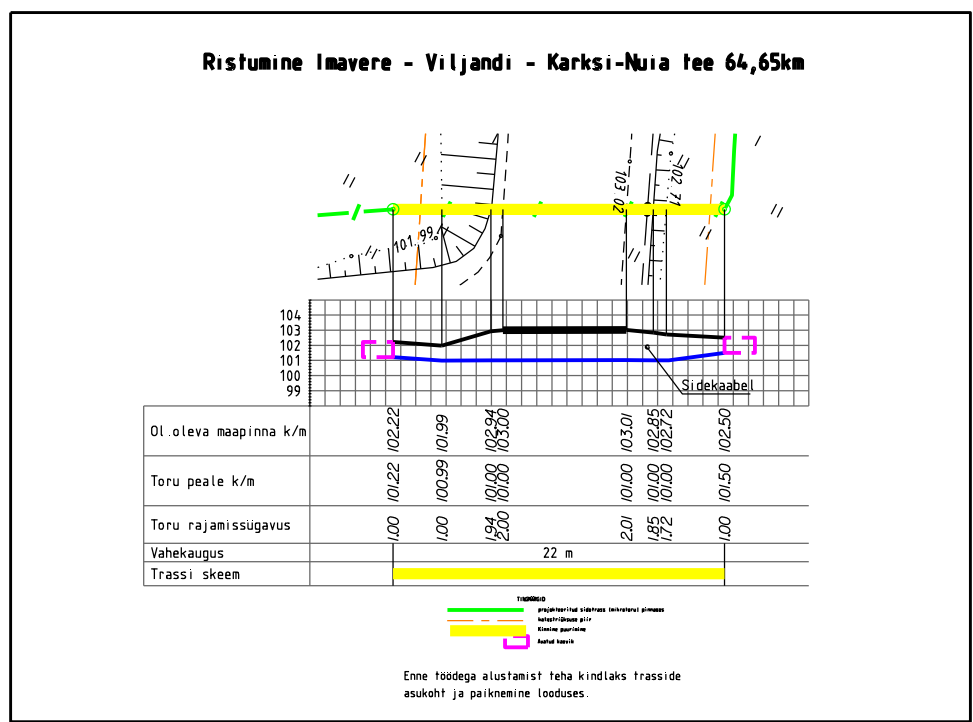


Märkused:  
Koordinaadid L-EST97 süsteemis, kõrgused EH2000 süsteemis  
Katastriüksuste piirid: väljavõte Maa- ja Ruumiametist 29.04.2025. Kihil "PIIR" esitatud piirjoonte asukohad on informatiivsed.

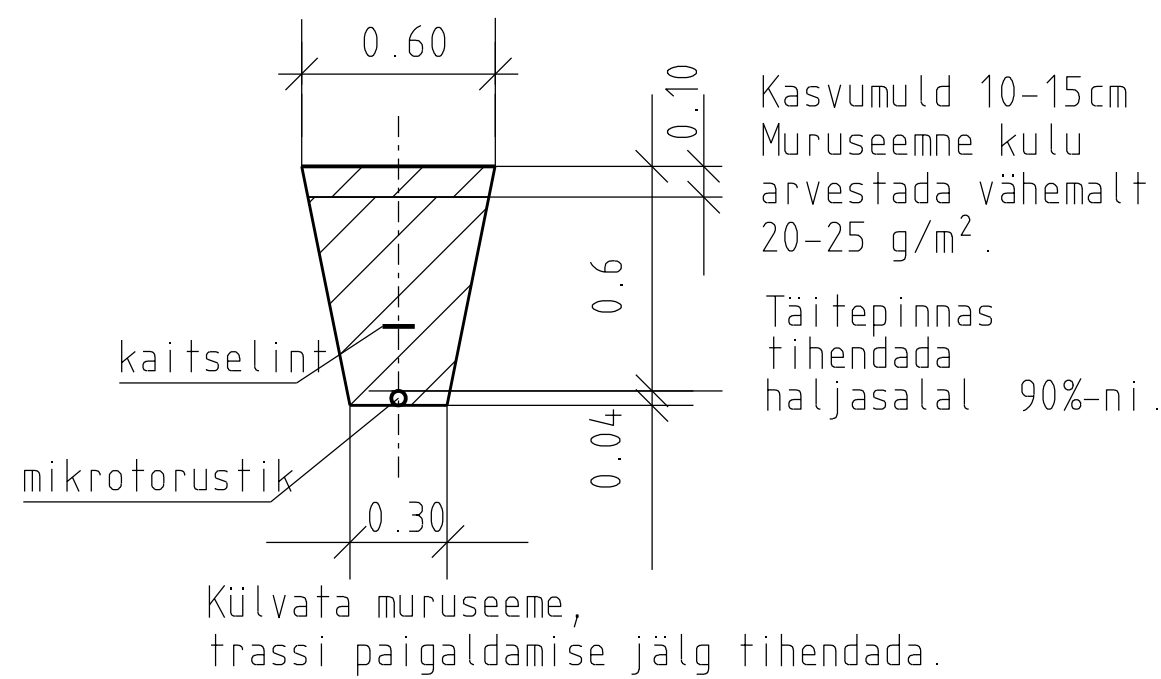
TÖÖ NR	13455P	OBJEKT	Urda sideühendus		
TÖÖ KOOD		AADRESS	Viljandi maakond Viljandi vald Sultsi küla		
KOOSTAS	R. Kitsing	FAIL	13455P asendiplaan		
KONTROLLIS	H. Jürmann	MÕÕTKAVA	1:500	LEHT	1 / 1
KOOSTATUD	29.04.2025			JOONIS	Siderajatiste asendiplaan



**Kirjanurk**  
TEL003987 EEG000316 EEP004848  
yld@kirjanurk.ee, rg-kood 12592543  
Lossi 33 Põltsamaa linn Jõgevamaa 48104



KAEVIKU TAASTUS  
HALJASALAL



TINGMÄRGID:

- KATASTRIÜKSUSTE PIIRID
- PROJEKTEERITUD MULTITORU 4x14/10
- PROJEKTEERITUD KAITSETORU (1250 N)
- PROJEKTEERITUD MARKERPALL
- PROJEKTEERITUD PLASTKAEV
- TAASTATAV HALJASALA
- OLEMASOLEV SÍDE KAABLIKANALISATSIOON
- PIIRI TLUSPUNKT